Agroindustria y territorialidad indígena en tierras altas y bajas de Guatemala

Guatemala en números

- 53.7 de la población se encuentra en condiciones de pobreza y el 13.3% en la más extrema pobreza el puesto 125 del Índice de Desarrollo Humano,
- **52% del total de la población es rural, de estos, :83% dependen la actividad agropecuaria 38% no poseen tierras para uso agrícola,**
- 92% de agricultores son de infra-subsistencia y de subsistencia, ocupando el 21.8% tierras cultivables
- **en el caso de la tenencia de la tierra en el coeficiente de Gini es de 0.84**

Datos Macroeconómicos

- La economía guatemalteca en los últimos diez años ha logrado importantes avances en su desempeño macroeconómico. Con dinámicas tasas de crecimiento de 3.4% del PIB anual entre el 2001 y 2014 y un bajo nivel de inflación, tipo de cambio estable, déficit fiscal moderado. Sin embargo, dicho crecimiento no se ha traducido en bienestar para la mayoría de las y los guatemaltecos, especialmente para el sector rural y la población campesina, donde los niveles de pobreza alcanzan al 53.7 % de la población.

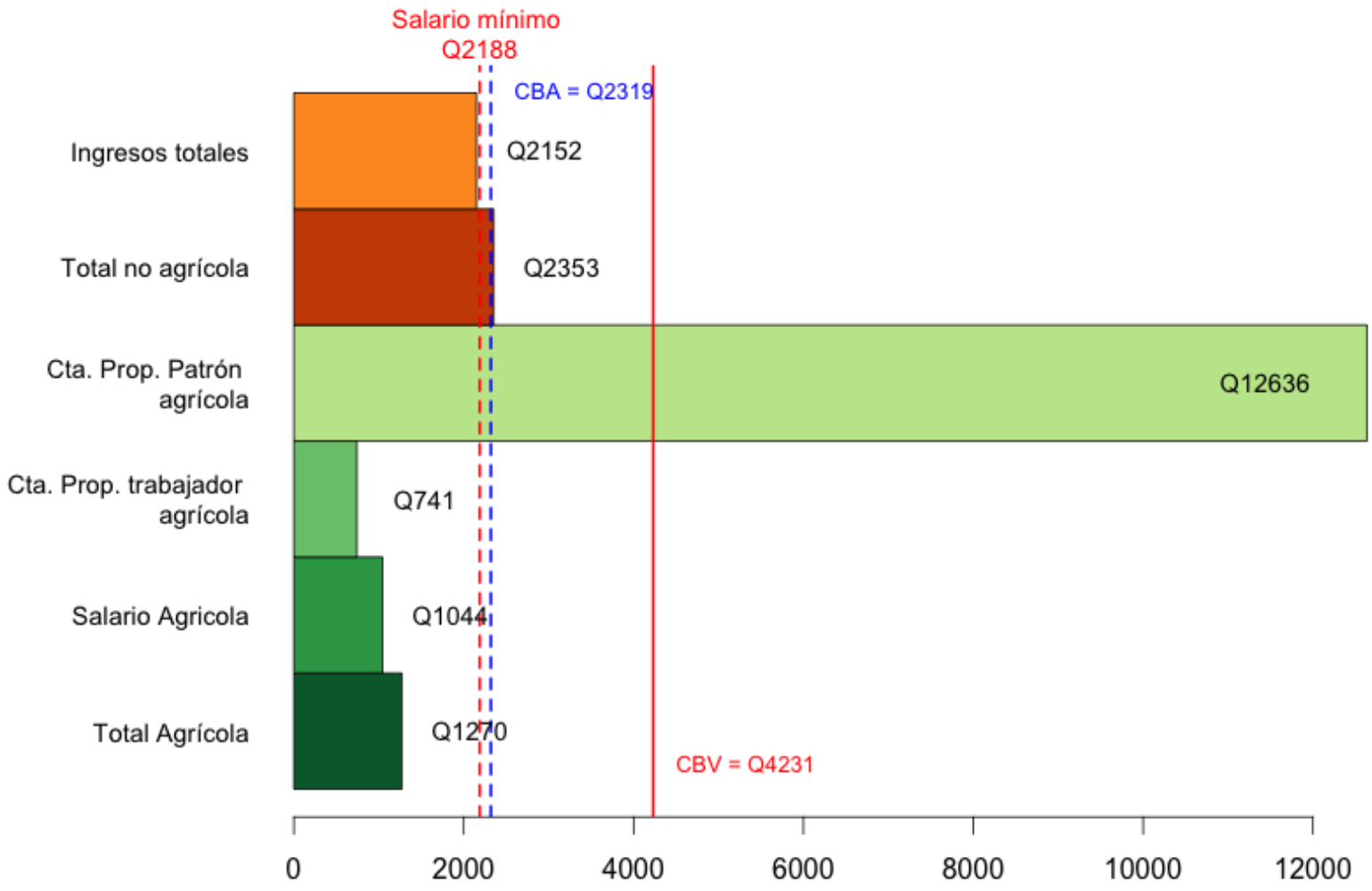

ENCOVI 2011-Elaboración IDEAR

Número y porcentaje de poblados con desnutrición alta y muy alta.

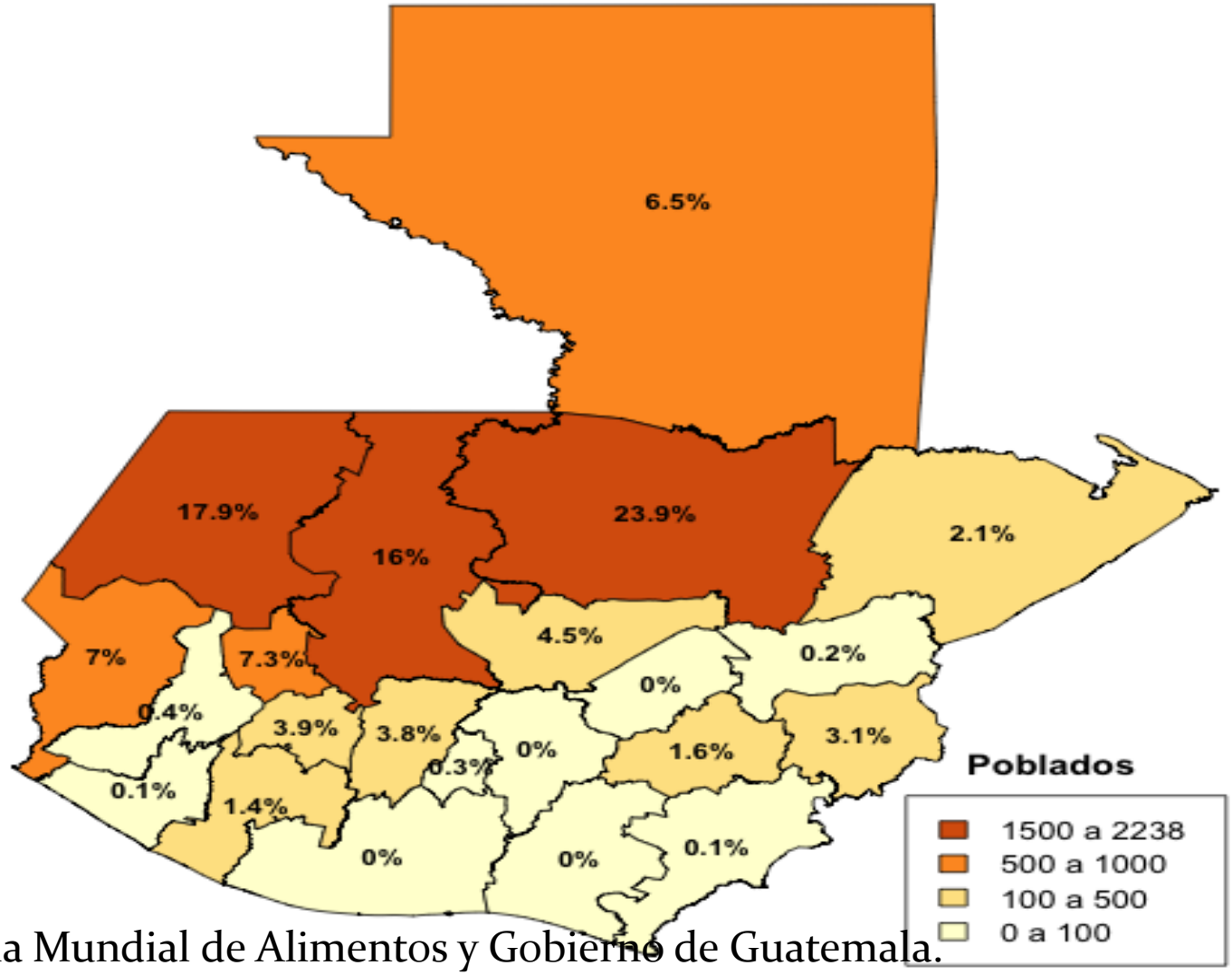

Programa Mundial de Alimentos y Gobierno de Guatemala.
Datos SIG SEGEPLAN

datos.bancomundial.org/país/guatemala

Datos

Países | Temas | Indicadores | Índice de datos | Micro datos | Iniciativas | Lo último | Ayuda | Productos

Esta página en English | Español | Français | العربية | 中文

COMPARTIR

Guatemala

América Latina y el Caribe (países en desarrollo solamente)

Nivel de ingresos
Países de ingreso mediano bajo

PIB (US$ a precios actuales)
$58,73 mil millones 2014

Población, total
15,86 millones 2014

VER

- Indicadores del desarrollo mundial
- Perspectivas económicas mundiales - Pronósticos
- Proyectos y operaciones
- Finanzas
- Encuestas
- Cambio climático

Indicadores del desarrollo mundial

Cree gráficos y mapas y compare más de 1.000 indicadores de series cronológicas de los Indicadores del desarrollo mundial y más de 5.000 de otras colecciones, como Estadísticas de género, Indicadores del desarrollo de África y Estadísticas sobre educación.

DATABANK

DESCARGAR DATOS

Inscripción escolar, nivel primario (% bruto)

104% 2013



Guatemala
América Latina y el Caribe (países en desarrollo solamente)

Emisiones de CO2 (toneladas métricas per cápita)

0,8 2011

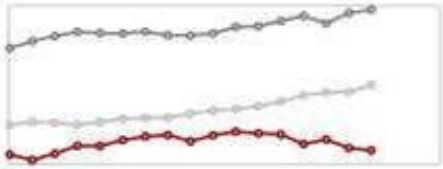

Guatemala
América Latina y el Caribe (
desarrollo solamente)

Ayuda/Comentarios

Las relaciones de poder

- ¿Quienes mantienen y quiénes se benefician del estado actual de cosas en Guatemala?

COALISIÓN DOMINANTE

- Grupos Empresariales Globalizados +
- Empresas Transnacionales +
- Líderes Cámaras Empresariales +
- Elites Políticas +
- Proveedores del Estado

Grupos Empresariales Globalizados

- Corporaciones empresariales familiares, con presencia en la CA y resto del continente.
- Diversificados: banca, servicios, construcción, comercio, energía, industria, agroindustria.
- Expansión internacional sometida a ciclos
- Agresiva exclusión en ejes de acumulación

Elites transnacionalizadas

Dionisio Gutiérrez (Multinversiones)

Carlos Enrique Mata Castillo (Mariposa Corp)

José Miguel Torrebiarte Novella (cementos progreso)

Mario Estrada López (Telefonía TIGO)

Conoce las 10 familias más influyentes de Centroamérica.

apoyando a emprendedores?

Mercados abren con datos mixtos: peso repunta desde mínimos

1. Familia Gutiérrez Bosch

Líder del clan: Dionisio Gutiérrez

- **País de origen:** Guatemala.
- Restaurantes Pollo Campero en América, Europa y Asia: 300.
- El grupo da empleo a 30,000 personas.
- **Empresas y sectores:** La Corporación Multi-Inversiones (CMI), entidad coordinadora de las empresas de la familia Gutiérrez Bosch, es el principal grupo económico de Guatemala y uno de los mayores de Centroamérica. El consorcio tiene presencia en Centroamérica, México, Estados Unidos, República Dominicana, y a través de las franquicias de Pollo Campero, en Estados Unidos, Europa y Asia.

¿HAY EQUIDAD DE GÉNERO EN TU EMPRESA?
EQUITY BUSINESS RESEARCH

4. Familia Castillo

Líder del clan: Jorge Castillo

- **País de origen:** Guatemala.
- Facturación anual: 1,500 mdd.
- El grupo da empleo a 22,500 personas.
- **Empresas y sectores:** La Corporación Castillo Hermanos es un conglomerado familiar guatemalteco que controla más de 90 empresas en su país, Honduras y Nicaragua. Su compañía insignia es la Cervecería Centroamericana, líder en el mercado guatemalteco, y tiene inversiones en bienes raíces, la industria alimentaria, la banca, el sector agropecuario, el turismo, el transporte, los restaurantes y el comercio.

9. Carlos Enrique Mata Castillo

- País de origen: Guatemala
- Presidente de The Central American Bottling Corporation (Cabcorp)
- Empresas y sectores: Alimentos y bebidas, banca.

Cabcorp también ha incursionado en la fabricación de cerveza bajo la marca Brahva en alianza con AmBev y en el sector alimentos con la firma centroamericana LivSmart. Sus ventas rondan los 924 mdd, en 2012 colocó un bono por 150 mdd en el mercado de Estados Unidos con vencimiento al año 2022.

10. José Miguel Torrebiarte Novella

- País de origen: Guatemala
- Director corporativo de Cementos Progreso
- Empresas y sectores: 10 compañías dividas en industras como cemento, inversiones y desarrollo inmobiliario.

Cementos Progresa, dirigida por José Miguel Torrebiarte Novella, es la filial insignia, la cual tiene 84% del mercado guatemalteco de cemento. Durante el año fiscal 2012 la firma tuvo ingresos por 508 millones de dólares (mdd), es decir, cerca del 1% del PIB de Guatemala, de acuerdo con cifras de la calificación de Fitch. Durante 2013, realizó inversiones por 720 mdd para la construcción de lo que será la planta más grande de cemento en Centroamérica.

Qué pasa en el área rural

- Promoción de inversiones rurales
- Asegurar alimentos y combustibles a futuro, a costos más bajos
- Altas tasas de ganancia en países del sur (debilidad del Estado, falta de regulación, mano de obra barata y débil fiscalidad)
- Posibilidad de apropiarse de bienes naturales gratuitamente y captura de rentas no derivadas de la “inversión”

Intereses Estratégicos

- Agroindustria → Combustibles
  - DESIERTOS VERDES
- Energía Eléctrica
- Telecomunicaciónes
- Construcción de megaproyectos
- Alineamiento del poder: leyes recientes.

Mientras el ESTADO impulsa

- **Dos puertas 2010**
  - La promoción de inversiones privadas en las áreas rurales
  - El programa del Ministerio de Agricultura, Ganadería y Alimentación
- **Siete caminos**
- **Condiciones Jurídicas y Políticas**

MEGAPROYECTOS

Tabla 6

Guatemala: producción minera para los años 2005 y 2011

Material	Año 2005		Año 2011	
	Producción (Q)	Porcentaje	Producción (Q)	Porcentaje
Oro	91,505,901	65.9	4,772,330,677	65.4
Plata	9,970,278	7.2	2,335,532,444	32.0
Resto de Minerales	37,476,302	27.0	187,408,332	2.6
Total	138,952,481	100.0	7,295,271,453	100.0

Fuente: Icefi/Ibis, con base en estadísticas del MEM.

Datos ICEFI

Gráfica 10

Indicadores asociados con las rentas del recurso

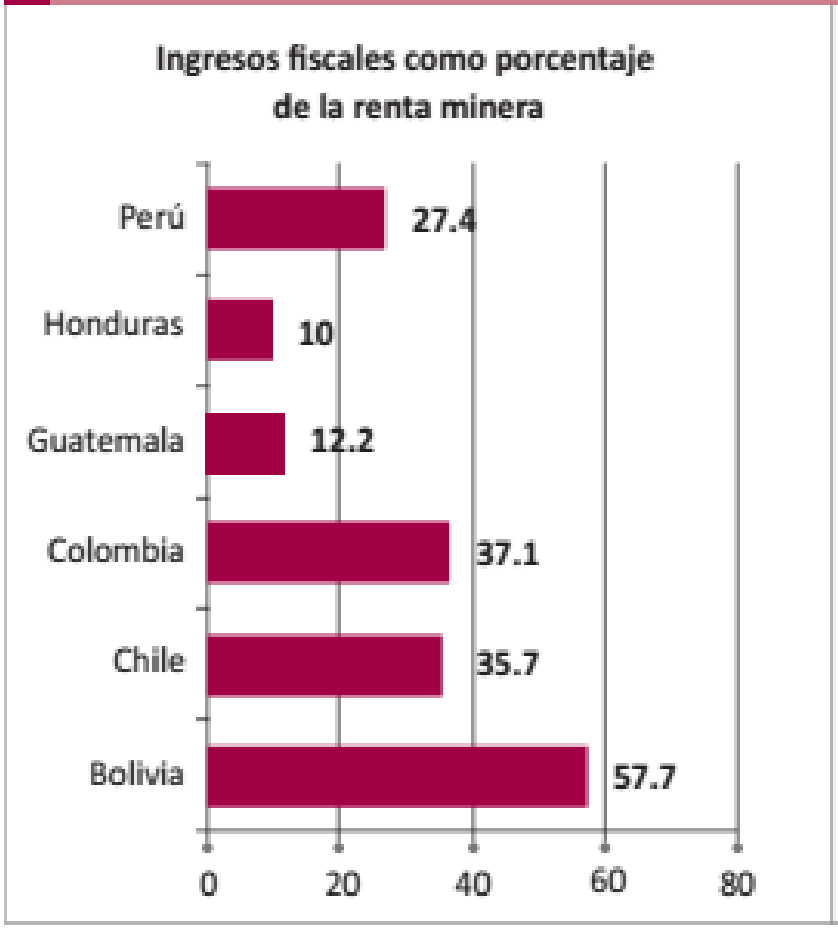

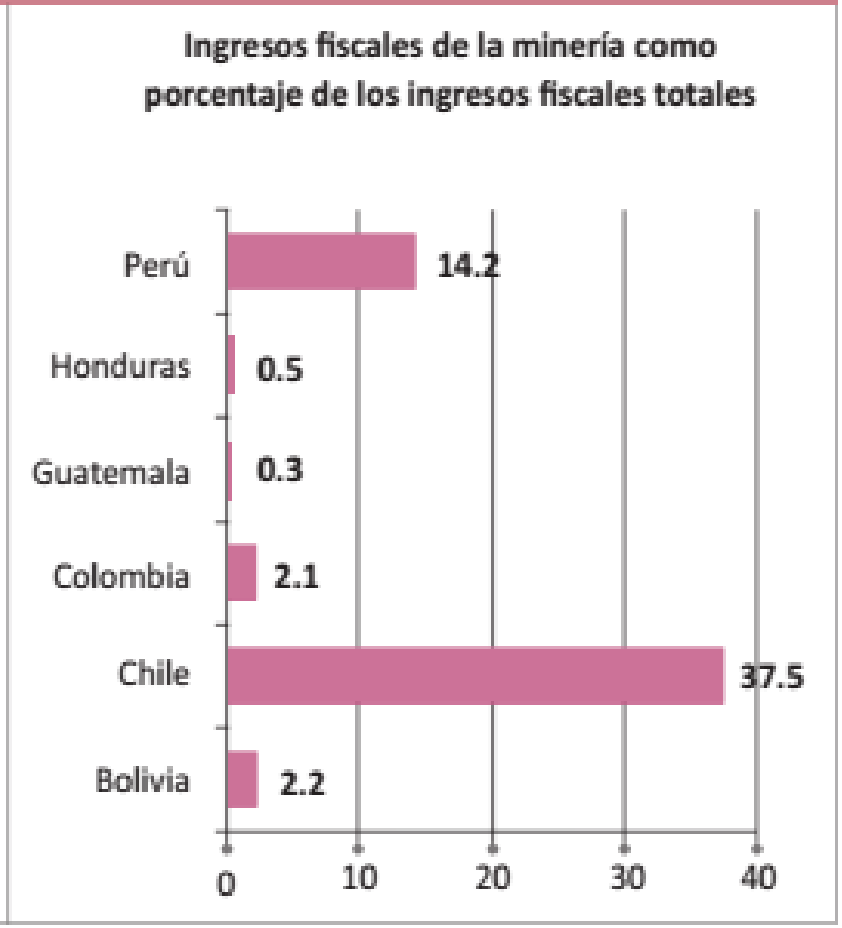

Fuente: Icefi/fbis, con base en datos de Cepal.

21 Para una revisión completa de la literatura sobre la renta del recurso, véase Lund (2009).
22 Este dato fue estimado por Cepal (2012).

Datos ICEFI

Tabla 9

Composición del aporte tributario total del sector minería (cifras en millones de quetzales)

Concepto / Impuestos	2009	2010	2011	2012
Pagos a nombre de terceros / devolución	65.8	147.2	214.2	163.8
Sobre la renta retenciones a terceros pagado a cajas fiscales	12.5	30.3	79.4	70.1
Al valor agregado doméstico pagado	38.6	61.3	70.7	70.4
Al valor agregado importaciones pagado	14.6	55.6	64.1	23.2
Total IVA pagado	53.2	116.9	134.8	93.7
(-) Devolución de crédito fiscal del IVA	45.1	30.8	105.7	121.7
Saldo pendiente de devolver IVA	8.2	94.2	123.4	95.3
Pagos directos del contribuyente				
Sobre la renta	143.8	210.8	398.8	237.5
De solidaridad	1.8	2.5	4.6	2.4
Derechos arancelarios a la importación	3.1	9.3	14.8	2.8
De circulación de vehículos	0.2	0.3	0.4	0.4
Timbres fiscales y papel sellado	29.8	63.4	83.7	143.7
Otros	1.8	0.9	0.7	0.7
Regalías pagadas	16.8	26.5	37	95.7
Aporte total tributario sector minería	197.3	313.7	540	483.1
Producto interno bruto	307,966.60	333,093.40	371,278.00	394,633.90
Producto interno bruto del sector	5,008.30	6,616.00	10,512.20	8,513.70
Aporte tributario total en términos del PIB	0.06%	0.09%	0.15%	0.12%
Carga tributaria del sector	3.90%	4.70%	5.10%	5.70%

Fuente: Icefi/Ibis, con cifras de la SAT, Banguat y Sicoin.

Datos ICEFI

Gráfica 1

Guatemala: mapa de derechos mineros

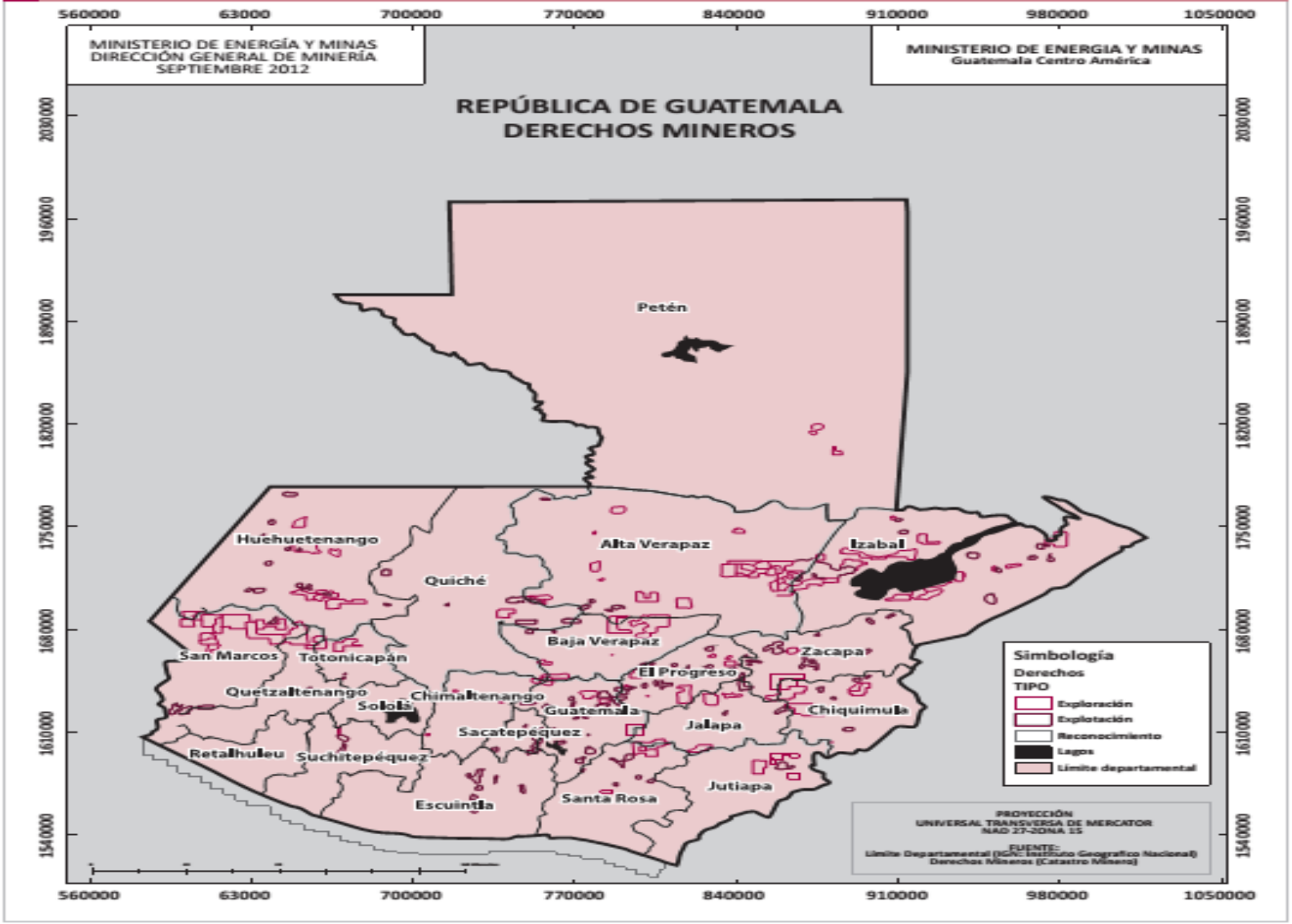

Fuente: Icefi/Ibid, con base en MEM.[12]

12 Con base en datos del catastro minero, reportado en: http://www.mem.gob.gt/viceministerio-de-mineria-e-hidrocarburos-2/direccion-general-de-mineria/catastro-minero/, recuperado en julio de 2013.

Datos ICEFI

4.6 Superficie cultivada con palma africana según censo agropecuario 2003 y ENA 2013

Miles de hectáreas de cultivo a nivel nacional

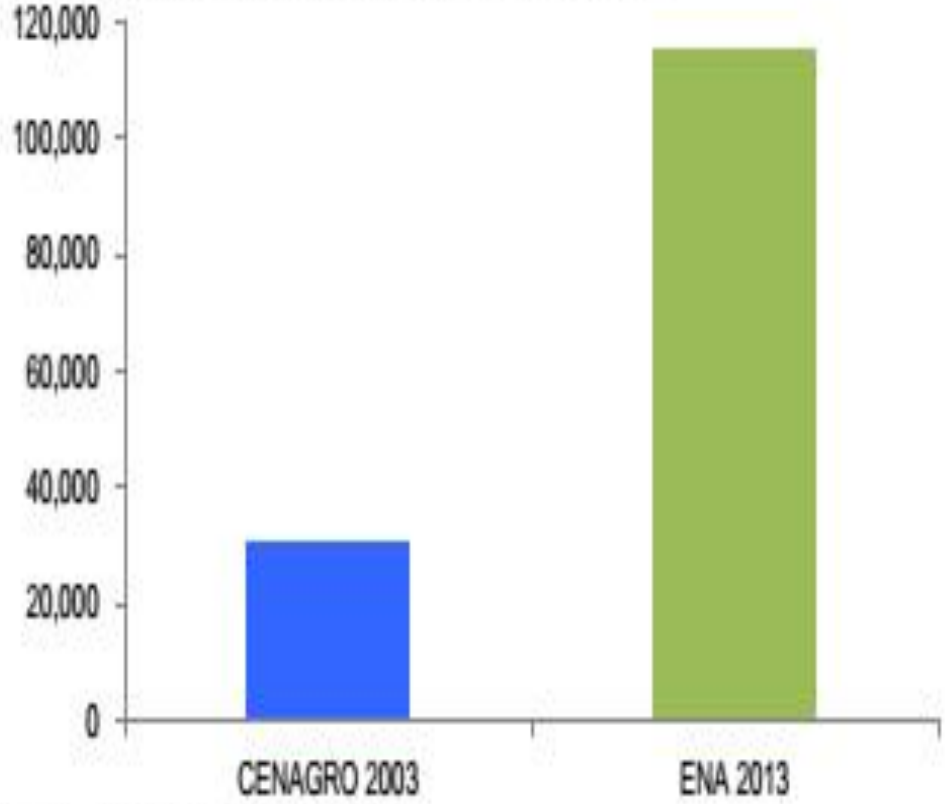

Fuente: CENAGRO, ENA 2013, INE

El cultivo de palma africana tuvo un incremento de 270 % con un incremento de 27 % anual, teniendo para el 2013 una superficie cultivada de 115 mil hectáreas.

En Guatemala, el territorio es de 108,815.11 hectáreas de las cuales 67.5% es tierra de uso agropecuario. Según la Encuesta Nacional Agropecuaria –ENA- 2013, de esta área, el cultivo de maíz tiene una superficie de 803 mil hectáreas, le sigue el frijol con 184 mil hectáreas.

Al 2014 la palma ocupa 130 mil hectáreas, es decir, alrededor del 4% del total de la superficie agrícola del país. www.grepalma.com

Producción de Palma Africana

- El país produce alrededor de 411 mil toneladas de aceite crudo de palma. -Datos Banco de Guatemala 2014

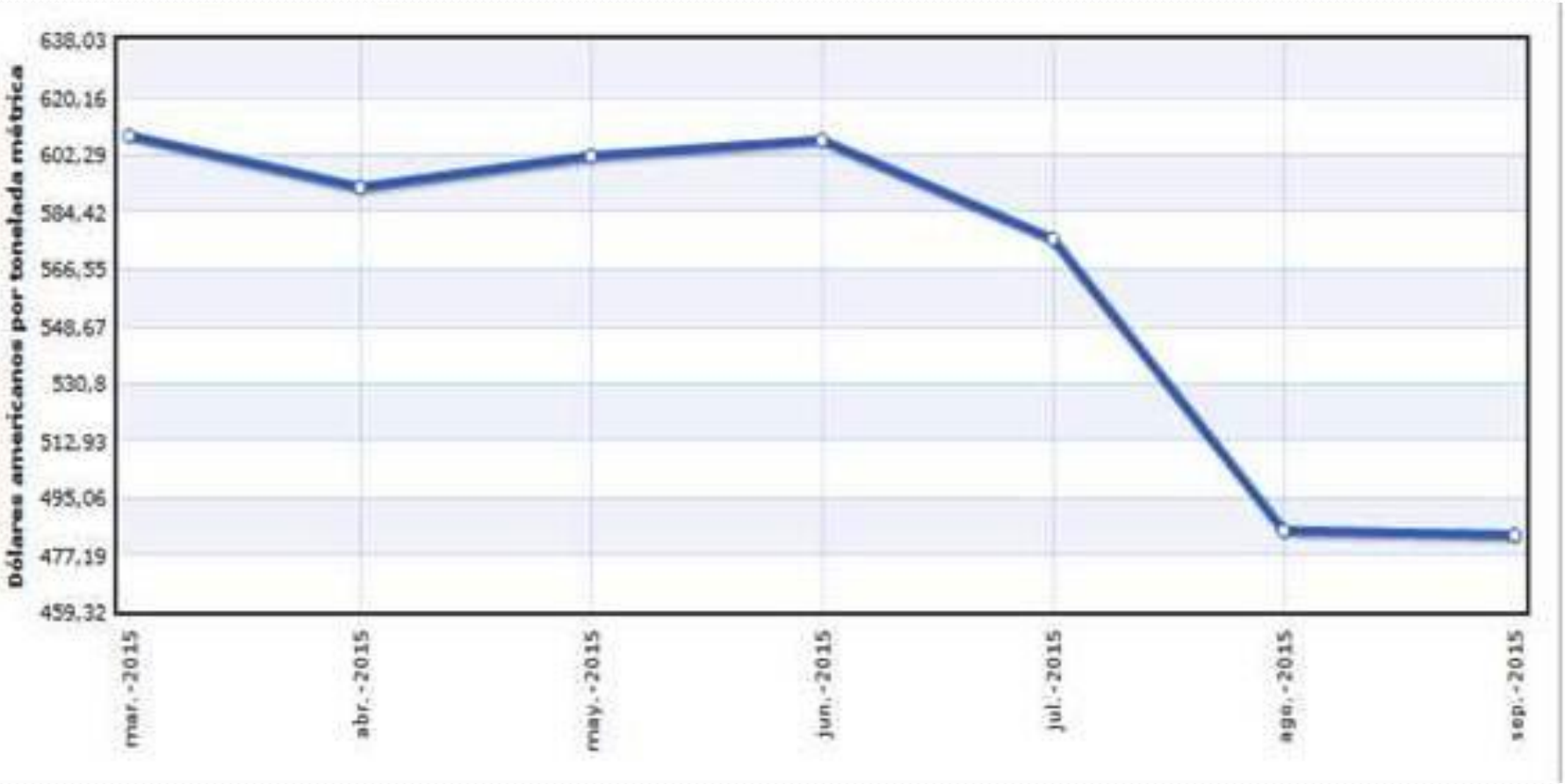

Beneficios fiscales

- Dieciséis empresas que se dedican a la extracción de aceite de palma o a su cultivo se han acogido al decreto 29-89, conocido como Ley de Maquilas. Esto les permite no pagar el impuesto sobre la renta (ISR), ni derechos arancelarios, ni el Impuesto al Valor Agregado (IVA) sobre insumos importados. Además, cuando compran insumos en el mercado nacional, pueden pedir que el IVA les sea devuelto.
  - Articulo 12 del decreto 29-89 ley de fomento y desarrollo de la actividad exportadora y de maquila
- NaturAceites (alianza entre Grasas y Aceites S.A. e Indesa, de aceite Capullo), Reforestadora de Palmas del Petén, S.A. (Repsa, parte del grupo Hame, que produce el aceite Olmeca), Idealsa (aceite Ideal), Palmas del Ixcán (parte del grupo Agrocaribe, sin marca insignia).

- Palmas de Desarrollo S.A. (Padesa), una de las empresas que conforman NaturAceites, pagó ese año la simbólica suma de Q11 mil de IUSI por una extensión cultivada de 8,700 hectáreas (191 caballerías). Es más, ocho de las 27 fincas de la empresa estaban valuadas en menos de Q2 mil, y por lo tanto, se declaraban exentas del pago del IUSI. (IDEAR:2010)
- Entre 2005 y 2010 en Fray Bartolomé de las Casas, 40% eran utilizadas anteriormente para el cultivo de granos básicos, 42% para la cría de ganado y el 19% eran bosques. En Raxruhá, el desplazamiento de la ganadería es aún más evidente, puesto que el 54% de los cultivos de palma de hoy, eran potreros, mientras que el 15% eran bosques (IDEAR:2010)

4.3 Superficie cultivada con caña de azúcar según censo agropecuario 2003 y ENA 2013

Miles de hectáreas de cultivo a nivel nacional

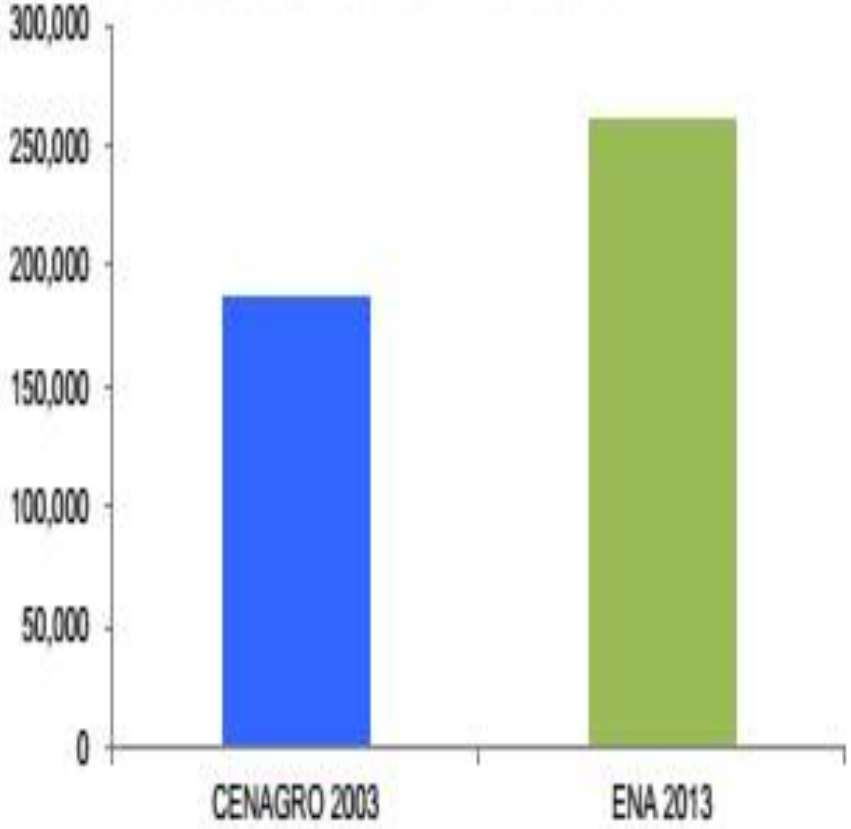

Fuente: CENAGRO, ENA 2013, INE

La caña de azúcar muestra un incremento de 72,886 hectáreas desde el censo agropecuario 2003 hasta la ENA 2013, lo que reflejó un incremento de 38.77 %

El boom azucarero

- Guatemala es el 4º país exportador a nivel mundial
- **El 2º en América Latina.**
- azúcar genera más divisas que cualquier otro producto
- **representa alrededor del 3% del PIB nacional**
- genera 350,000 empleos directos e indirectos. 35,000 cortadores de caña
- **Aumento en la producción a nivel mundial:**
- 150 millones TM (2000/01), a 198 millones TM (2009/10)
- Zafra 2011-2012 de 54,330,445 qq

	País	Porcentaje
1	Brasil	67.12%
2	Tailandia	14.15%
3	Australia	6.40%
4	Guatemala	4.69%
5	Colombia	2.27%
6	México	1.87%
7	Sur África	1.81%
8	Argentina	1.69%
	Total	100.00%

Cambio de uso de la tierra del 2005 a caña de azúcar en el 2012

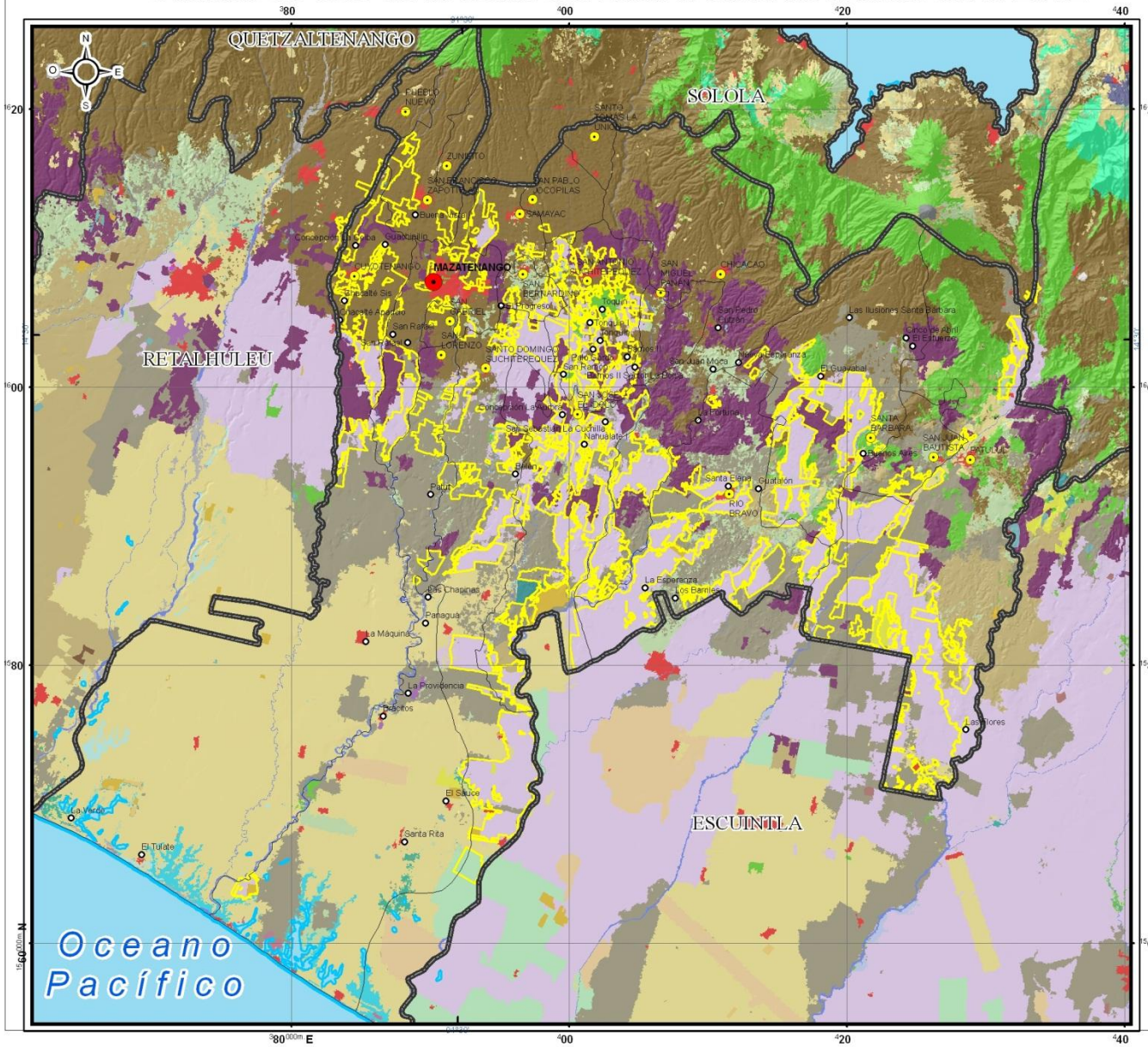

Leyenda

- Limite departamental
- Limite municipal
- Cabecera departamental
- Cabecera municipal
- Aldea
- Caña de azúcar: 47,695 ha (19.9% del depto)

Usos de la tierra y superficie existente en el 2005 que han sido transformados a caña de azúcar en 201

Cobertura vegetal y uso de la tierra (2005)	Superficie	
	ha	%
Caña de azúcar	29,583	62.026
Pastos cultivados	7,142	14.974
Café	6,079	12.745
Hule	1,351	2.833
Granos básicos	986	2.068
Arbustos matorrales	788	1.652
Pastos naturales	652	1.366
Banano	319	0.669
Bosque latifoliado	280	0.587
Mango	222	0.464
Piña	217	0.456
Aguacate	30	0.062
Cítricos	16	0.034
Papaya	14	0.030
Cacao	12	0.025
Humedales con bosque	2	0.005
Manglares	1	0.003
Total	**47,695**	**100.00**

6 3 0 6 12 Kilómetros

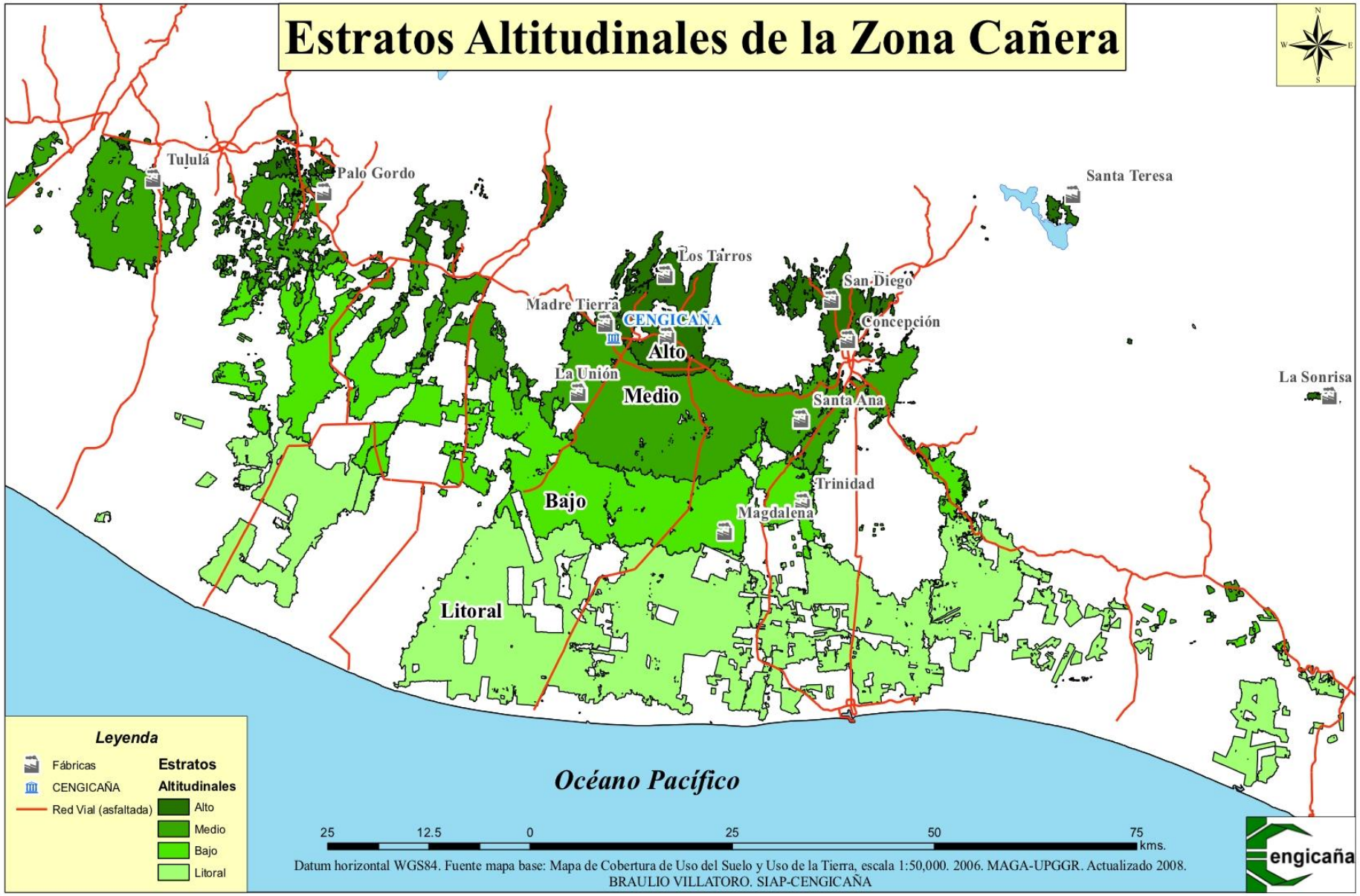
Estratos Altitudinales de la Zona Cañera
N
W
E
S
Tuluá
Palo Gordo
Santa Teresa
Los Tarros
San Diego
Madre Tierra
CENGICAÑA
Concepción
Alto
La Unión
Medio
La Sonrisa
Santa Ana
Trinidad
Bajo
Magdalena
Litoral
Leyenda
Fábricas
CENGICAÑA
Red Vial (asfaltada)
Estratos Altitudinales
Alto
Medio
Bajo
Litoral
Océano Pacífico
25
12.5
0
25
50
75
kms.
Datum horizontal WGS84. Fuente mapa base: Mapa de Cobertura de Uso del Suelo y Uso de la Tierra, escala 1:50,000. 2006. MAGA-UPGGR. Actualizado 2008.
BRAULIO VILLATORO. SIAP-CENGICAÑA
cengicaña

de uso de la tier
Ocea
Cuarta Rita

Institucionalidad Agraria

- Secretaría de Asuntos Agrarios -SAA 2013- 6,528 casos de conflictos agrarias 4,901 se refieren a derechos de tierras en disputa.

- 545 casos de conflictos agrarios ingresan anualmente a la -SAA-. De los cuales, más del 75% queda sin resolverse.

- Siendo los departamentos de El Quiché, Alta Verapaz y El Petén, los que más conflictos presentan. Lo cual se reflejó que solamente en el 2013 estos tres departamentos presentaron un total de 696 casos de conflictos agrarios (El Quiché, 324, En Alta Verapaz 213 y El Petén 143). Habiendo un total de 296 mil has en disputa y que afectaba aproximadamente a 1.4 millones de familias.

INVERSIÓN PÚBLICA

Guatemala

- Guatemala incrementó el GPDR en un 26% al pasar de USD 1,695.7 en 2007 a USD 2,135.1 millones en 2012. Sin embargo como porcentaje del PIB bajó al pasar de 4.9% a 4.3% comparado con el Gasto del Gobierno salvadoreño en GPDR USD 764.6 millones que equivalen al 3.8 del PIB y asecendió en 2012 a USD 1,427 millones que equivalen a 6% del PIB

RUTA

- 2013: Q. 14,893,896,847 Infraestructura/Carreteras
- 2013: Q. 1, 757,466,982 Presupuesto MAGA
- 2014: 502 millones de rebaja el presupuesto

- Ley Monsanto Decreto 19-2014
- Ley de Inversión y empleo
- Salario Mínimo Diferenciado (SMD) de Q1,500 para cuatro municipios, ¿Q.2,644.40?

Presupuestos

Cuadro 8
Presupuestos Vigentes MAGA 2010-2014
En millones de quetzales

Año	Presupuesto MAGA	PIB	%
2010	Q 977.55	Q 331,871.00	0.29%
2011	Q 819.60	Q 365,112.00	0.22%
2012	Q 1,503.28	Q 395,082.00	0.38%
2013	Q 1,757.47	Q 427,701.00	0.41%
2014	Q 1,915.77	Q 456,576.00	0.42%
2015	Q 1,414.00	Q 488,234.80	0.29%

Fuente: Elaboración propia con datos del SICOIN-MINFIN y Banco de Guatemala.

- Técnico Vrs Político
- Estructurales

No es que sea pesimista, soy un optimista bien Informado.

José Saramago

GRACIAS