

Портал електронних послуг

Державне агентство водних ресурсів України

Головна (/) / Перелік дозволів на спеціальне водокористування (/site/permit-registry)
/ Перегляд дозволу / Заява

Дозвіл на спеціальне водокористування №27/ ЖТ/49д-21 від 22.02.2021

Відомості про водокористувача

Тип водокористувача

Юридична особа

Найменування

ТОВАРИСТВО З ОБМЕЖЕНОЮ ВІДПОВІДАЛЬНІСТЮ "ПОЛОННЕ-АГРО" (ТОВ "ПОЛОННЕ-АГРО")

Ідентифікаційні дані

36009500

Місце реєстрації

13033, ЖИТОМИРСЬКА ОБЛАСТЬ, РОМАНІВСЬКИЙ РАЙОН, смт МИРОПІЛЬ, вул. ПОШТОВА, буд. 253

Контактні відомості

Телефон: +38-(067)-410-7900

Відомості про дозвіл

Найменування органу, що видав дозвіл

Сектор у Житомирській області Держводагентства

Номер та дата видачі

№27/ЖТ/49д-21 від 22.02.2021

Строк дії

з 22.02.2021 по 22.02.2024

Поточний стан

діючий

Форма дозволу

паперова

Регіон водокористування

ЖИТОМИРСЬКА ОБЛАСТЬ

Мета водокористування

- Виробничі потреби

Перелік місць водокористування (водозабір)**Фактичне місце здійснення діяльності**

Поверхневий водозабір № 1 - меліоративний канал, притока річка Случ, район річкового басейну Дніпро. Забір води здійснюється за допомогою пересувної водопомпи марки HONDA GV продуктивністю 12 м.куб/годину за межами смт. Миропіль Романівського району, Житомирської області

Код типу джерела водопостачання

(20) Річка

Код та назва джерела водопостачання

ЧЕР/ДНЕПР/0981/0412/0105/Р.СЛУЧ

Код та назва водогосподарської ділянки

М5.1.4.47 р. Случ від витoku до гирла р. Хомора (включаючи р. Хомора)

Тип водокористування

Забір з поверхневих джерел

Розшифровка типу водокористування

Не зазначено

**Фактичне місце здійснення діяльності**

Поверхневий водозабір № 2 - струмок Лісовий, притока річки Тетерів, район річкового басейну Дніпро. Забір води здійснюється за допомогою пересувної водопомпи марки HONDA GV продуктивністю 12 м.куб/годину за межами села Корчівка Романівського району, Житомирської області

Код типу джерела водопостачання

(20) Річка



Код та назва джерела водопостачання
 ЧЕР/ДНЕПР/0955/0296/СТРУМ.ЛІСОВИЙ

Код та назва водогосподарської ділянки
 М5.1.2.05 р. Тетерів від витоку до г/п Житомир

Тип водокористування
 Забір з поверхневих джерел

Розшифровка типу водокористування
 Не зазначено

Ліміт забору води

Показник	Обсяги води	
	м ³ /добу	тис. м ³ /рік
Забір води, усього (у т.ч.):	14.51	1.75
- з поверхневих джерел (окремо для кожного джерела)	14.51	1.75
Р.СЛУЧ	7.5	0.9
СТРУМ.ЛІСОВИЙ	7.01	0.85
- з підземних джерел (окремо для кожного річкового басейну)	-	-

Ліміт використання води


Показник	Обсяги води	
	м ³ /добу	тис. м ³ /рік
Використання води на власні потреби, усього (у т.ч.):	14.51	1.75
з поверхневих джерел:	14.51	1.75
- на питні і санітарно-гігієнічні потреби	-	-
- на виробничі потреби	14.51	1.75
- на інші потреби	-	-
з підземних джерел:	-	-

Показник	Обсяги води	
	м ³ /добу	тис. м ³ /рік
- на питні і санітарно-гігієнічні потреби	-	-
- на виробничі потреби	-	-
- на інші потреби	-	-
від іншого водокористувача:	-	-
- на питні і санітарно-гігієнічні потреби	-	-
- на виробничі потреби	-	-
- на інші потреби	-	-

Перелік місць водокористування (водовідведення)

Відомості відсутні


Інші характеристики спеціального водокористування

Показник	Обсяги води	
	м ³ /добу	тис. м ³ /рік
 Отримано від іншого водокористувача	-	-
Отримано від іншого водокористувача зворотної (стічної) води	-	-
Передача води, усього (у т.ч.):	-	-
- населенню	-	-
- вторинним водокористувачам (без використання)	-	-
- вторинним водокористувачам (після використання)	-	-
Скид зворотних (стічних) вод, усього (у т.ч.):	-	-
- у поверхневий водний об'єкт	-	-
- на поля фільтрації	-	-

Показник	Обсяги води	
	м ³ /добу	тис. м ³ /рік
- передача іншому водокористувачу	-	-
- у накопичувач	-	-
- у вигріб	-	-
- в інший приймач	-	-
Використання води в системах водопостачання:	0	0
- оборотного	-	-
- повторного	-	-
Втрати в системах водопостачання	-	-

Умови спеціального водокористування	<ol style="list-style-type: none"> Дотримувати вимог водного законодавства, зокрема статті 44 Водного кодексу України щодо обов'язків водокористувачів Своєчасно сплачувати рентну плату за спеціальне водокористування згідно податкового законодавства Забезпечити санітарно-екологічний попуск води на нижче розташовану ділянку водотоку Дотримуватися обмеженої господарської діяльності у прибережних захисних смугах уздовж річок, навколо водойм, не допускати розорювання земель, зберігання та застосування пестицидів і добрив
--	---

Відомості щодо природоохоронних заходів

			
№	Найменування природоохоронного заходу	Термін виконання	Критерії (показники) досягнення результативності
1	Обладнати поверхневі водозабори устаткуванням для обліку використання води	2021 рік	Раціональне використання водних ресурсів

№	Найменування природоохоронного заходу	Термін виконання	Критерії (показники) досягнення результативності
2	Дотримувати встановлених лімітів забору та використання води	постійно	Раціональне використання водних ресурсів
3	Здійснювати облік забору та використання води	постійно	Раціональне використання водних ресурсів
4	Утримувати в належному стані прибережні захисні смуги річок, очисні та інші водогосподарські споруди та технічні пристрої	постійно	Забезпечення дотримання санітарних норм при експлуатації водогосподарських об'єктів
5	Встановити рибозахисні пристрої на поверхневих водозаборах № 1 і № 2 (рибозахисний металічний екран)	2021 рік	Попередження потрапляння у водозабірні споруди та пристрої, травмування, а також загибелі молоді та дорослих особин риби
6	Своєчасно подавати до Басейнового управління водних ресурсів річки Прип'ять звіт про використання води за формою № 2ТП-водгосп (річна)	щорічно, не пізніше 01 лютого наступного за звітним року	Ведення державного обліку водокористування

Повернутись (<https://e-services.davr.gov.ua/parlor/p-water-users-registry/view-wateruser?id=20553>)



Проект реалізовано Фондом "Євразія", (<http://www.eurasia.org/>) Фондом "Східна Європа" (<http://eef.org.ua/>) та Державним агентством з питань електронного урядування України (<https://www.e.gov.ua/>) у рамках проекту міжнародної технічної допомоги "Прозорість та підзвітність у державному управлінні та послугах" /TAPAS, за фінансової підтримки Агентства США з міжнародного розвитку (USAID) (<https://www.usaid.gov/uk/ukraine>) та Уряду Великої Британії (UK aid) (<https://www.ukaidirect.org/>)

БЕТА

Портал працює в тестовому режимі. Якщо ви маєте зауваження або пропозиції, надсилайте на support.e-services@davr.gov.ua (<mailto:support.e-services@davr.gov.ua>)

Адреса:

01004, м. Київ, вул. Велика Васильківська, 8



Весь контент доступний за ліцензією Creative Commons Attribution 4.0 International license (<https://creativecommons.org/licenses/by/4.0/deed.uk>), якщо не зазначено інше

© 2022 Державне агентство водних ресурсів України.

Усі права на матеріали, розміщені на цьому сайті, належать Держводагентству. При частковому або повному використанні матеріалів сайту обов'язковим є посилання із зазначенням джерела - e-services.davr.gov.ua

Портал електронних послуг

Державне агентство водних ресурсів України

Головна (/) / Перелік дозволів на спеціальне водокористування (/site/permit-registry)
/ Перегляд дозволу / Заява

Дозвіл на спеціальне водокористування №41/ ХМ/49д-20 від 13.03.2020

Відомості про водокористувача

Тип водокористувача

Юридична особа

Найменування

ТОВАРИСТВО З ОБМЕЖЕНОЮ ВІДПОВІДАЛЬНІСТЮ "ПОЛОННЕ-АГРО" (ТОВ "ПОЛОННЕ-АГРО")

Ідентифікаційні дані

36009500

Місце реєстрації

13033, ЖИТОМИРСЬКА ОБЛАСТЬ, РОМАНІВСЬКИЙ РАЙОН, смт МИРОПІЛЬ, вул. ПОШТОВА, буд. 253

Контактні відомості

Телефон: +38-(067)-410-7900

Відомості про дозвіл

Найменування органу, що видав дозвіл

Сектор у Хмельницькій області Держводагентства

Номер та дата видачі

№41/ХМ/49д-20 від 13.03.2020

Строк дії

з 13.03.2020 по 13.03.2026

Поточний стан

діючий

Форма дозволу

паперова

Регіон водокористування

ХМЕЛЬНИЦЬКА ОБЛАСТЬ

Мета водокористування

- Виробничі потреби

Перелік місць водокористування (водозабір)



Фактичне місце здійснення діяльності

поверхневий водозабір з річки Хомора біля с. Новоселиця, Полонського району, Хмельницької області, басейн річки Случ, район басейну річки Дніпро

Код типу джерела водопостачання

(20) Річка

Код та назва джерела водопостачання

ЧЕР/ДНЕПР/0981/0412/0105/0268/Р.ХОМОРА

Код та назва водогосподарської ділянки

М5.1.4.47 р. Случ від витoku до гирла р. Хомора (включаючи р. Хомора)

Тип водокористування

Забір з поверхневих джерел

Розшифровка типу водокористування

Не зазначено

Ліміт забору води



Показник	Обсяги води	
	м ³ /добу	тис. м ³ /рік
Забір води, усього (у т.ч.):	35.3	1.1
- з поверхневих джерел (окремо для кожного джерела)	35.3	1.1

Показник	Обсяги води	
	м ³ /добу	тис. м ³ /рік
Р.ХОМОРА	35.3	1.1
- з підземних джерел (окремо для кожного річкового басейну)	-	-

Ліміт використання води

Показник	Обсяги води	
	м ³ /добу	тис. м ³ /рік
Використання води на власні потреби, усього (у т.ч.):	35.3	1.1
з поверхневих джерел:	35.3	1.1
- на питні і санітарно-гігієнічні потреби	-	-
- на виробничі потреби	35.3	1.1
- на інші потреби	-	-
з підземних джерел:	-	-
- на питні і санітарно-гігієнічні потреби	-	-
- на виробничі потреби	-	-
- на інші потреби	-	-
від іншого водокористувача:	-	-
- на питні і санітарно-гігієнічні потреби	-	-
- на виробничі потреби	-	-
- на інші потреби	-	-

Перелік місць водокористування (водовідведення)

Відомості відсутні


Інші характеристики спеціального водокористування



Показник	Обсяги води	
	м ³ /добу	тис. м ³ /рік
Отримано від іншого водокористувача	-	-
Отримано від іншого водокористувача зворотної (стічної) води	-	-
Передача води, усього (у т.ч.):	-	-
- населенню	-	-
- вторинним водокористувачам (без використання)	-	-
- вторинним водокористувачам (після використання)	-	-
Скид зворотних (стічних) вод, усього (у т.ч.):	-	-
- у поверхневий водний об'єкт	-	-
- на поля фільтрації	-	-
- передача іншому водокористувачу	-	-
- у накопичувач	-	-
- у вигріб	-	-
- в інший приймач	-	-
Використання води в системах водопостачання:	0	0
- оборотного	-	-
- повторного	-	-
Втрати в системах водопостачання	-	-

<p>Умови спеціального водокористування</p>	<p>1. <u>Дотримуватись вимог водного законодавства, зокрема статті 44 Водного кодексу України щодо обов'язків водокористувачів.</u></p> <p>2. <u>Вести первинний облік водокористування.</u></p> <p>3. <u>Дотримуватись встановлених правил зберігання, транспортування та використання добрив, хімічних засобів захисту рослин та інших токсичних препаратів і речовин з метою запобігання забруднення вод.(стаття 103 Водного кодексу України).</u></p> <p>4. <u>Дотримуватись режиму використання прибережних захисних смуг водного об'єкта (стаття 89 Водного кодексу України).</u></p> <p>5. <u>Передача води іншим водокористувачам та забір води більше встановленого ліміту заборонено.</u></p> <p>6. <u>Щорічно, не пізніше 01 лютого наступного за звітним року подавати звіти за формою № 2ТП-водгосп (річна) Регіональному офісу водних ресурсів у Хмельницькій області (29013, м. Хмельницький, вул. Соборна 29).</u></p> <p>7. <u>У разі припинення діяльності інформувати Регіональний офіс водних ресурсів у Хмельницькій області про припинення подання Звіту за формою № 2ТП-водгосп (річна).</u></p> <p>8. <u>При виникненні аварійних ситуацій, які можуть призвести до забруднення водного об'єкта обов'язково повідомити Регіональний офіс водних ресурсів у Хмельницькій області.</u></p>
---	--

Відомості щодо природоохоронних заходів

			
№	Найменування природоохоронного заходу	Термін виконання	Критерії (показники) досягнення результативності
1	Виконувати заходи по раціональному використанню, охороні та відтворенню водних ресурсів	Постійно	Охорона поверхневих вод від виснаження та забруднення

№	Найменування природоохоронного заходу	Термін виконання	Критерії (показники) досягнення результативності
2	Утримувати в належному стані прибережну захисну смугу	Постійно	Охорона поверхневих вод від забруднення та засмічення
3	Здійснювати заходи, що забезпечують поліпшення екологічного стану водного об'єкта і умови відтворення рибних запасів	Постійно	Охорона поверхневих вод від забруднення

Повернутись (<https://e-services.davr.gov.ua/parlor/p-water-users-registry/view-wateruser?id=20553>)



Проект реалізовано Фондом "Євразія", (<http://www.eurasia.org/>) Фондом "Східна Європа" (<http://eef.org.ua/>) та Державним агентством з питань електронного урядування України (<https://www.e.gov.ua/>) у рамках проекту міжнародної технічної допомоги "Прозорість та підзвітність у державному управлінні та послугах" /TAPAS, за фінансової підтримки Агентства США з міжнародного розвитку (USAID) (<https://www.usaid.gov/uk/ukraine>) та Уряду Великої Британії (UK aid) (<https://www.ukaidirect.org/>)

BETA

Портал працює в тестовому режимі. Якщо ви маєте зауваження або пропозиції, надсилайте на support.e-services@davr.gov.ua (<mailto:support.e-services@davr.gov.ua>)

Адреса:

01004, м. Київ, вул. Велика Васильківська, 8



Весь контент доступний за ліцензією Creative Commons Attribution 4.0 International license (<https://creativecommons.org/licenses/by/4.0/deed.uk>), якщо не зазначено інше

© 2022 Державне агентство водних ресурсів України.

Усі права на матеріали, розміщені на цьому сайті, належать Держводагентству. При частковому або

повному використанні матеріалів сайту обов'язковим є посилання із зазначенням джерела - e-services.davr.gov.ua